

UCHWAŁA Nr

Rady Miasta Helu

z dnia września 2019 roku

w sprawie zaopiniowania koncepcji podziału gruntów pod morskimi wodami wewnętrznymi Zatoki Puckiej i części Zatoki Gdańskiej

Na podstawie art. 18 ust.2 pkt 15 ustawy z dnia 8 marca 1990 r. o samorządzie gminnym (j.t. Dz.U. z 2019 r., poz.506)

Rada Miasta Helu uchwala, co następuje

§ 1.

Pozytywnie opiniuje koncepcję podziału gruntów pod morskimi wodami wewnętrznymi Zatoki Puckiej i części Zatoki Gdańskiej stanowiącą załącznik do niniejszej uchwały.

§ 2.


Uchwała wchodzi w życie z dniem podjęcia.




Uzasadnienie

Burmistrz Helu zwraca się do Wysokiej Rady o podjęcie uchwały w sprawie zaopiniowania koncepcji podziału gruntów pod morskimi wodami wewnętrznymi Zatoki Puckiej i części Zatoki Gdańskiej.

Starostwo Powiatowe w Pucku zwróciło się z prośbą o zaopiniowanie koncepcji podziału gruntów pod morskimi wodami wewnętrznymi Zatoki Puckiej i części Zatoki Gdańskiej. Przebieg projektowanych granic działek wykazany w załączonej Koncepcji podziału gruntów pod morskimi wodami wewnętrznymi Zatoki Gdańskiej został opracowany na podstawie wymogów formalnych określonych przez Urząd Morski w Gdyni.

Wydzielone obszary wejdą w skład 12 przyległych gmin, zwiększając ich powierzchnię i zostaną ujawnione w ewidencji gruntów i budynków.

Projekt uchwały przygotował				
Stanowisko służbowe	Imię i nazwisko	Numer telefonu	Data	PODPIS
insp. d/s gosp. gruntami i geodezji	Jolanta Łuczaj	+586777251	02.09.2019	

Z projektem uchwały zapoznałam/lem się				
skarbnika miasta	Teresa Rzepko	+58 6777240	02.09.19	
sekretarz miasta	Marek Dykta	+586777240	02.09.2019	
zastępca burmistrza	Jarosław Pałkowski	+586777240	02.09.19	

Projekt uchwały sprawdzono pod względem prawnym				
radca prawny Urzędu Miasta Helu	Mariusz Rubaszewski			

Projekt uchwały zatwierdzam do przesłania pod obrady Rady Miasta Helu				
burmistrz Helu	Mirosław Wądołowski	058 6777240	02.09.19	