

Uchwała Nr / 2018

Rady Miasta Helu

z dnia

w sprawie określenia wykazu kąpielisk na polskich obszarach morskich przyległych do obszaru miasta Helu.

Na podstawie art. 18 ust. 2 pkt 15 ustawy z dnia 8 marca 1990 r. o samorządzie gminnym (t.j. Dz. U. z 2017 r. poz. 1875, 2232)

w związku z art. 37 ust. 1 pkt i art. 38 ust. 1 ustawy z dnia 20 lipca 2017 r. Prawo wodne (t.j. Dz. U. z 2017 r. poz. 1566, 2180)

Rada Miasta Helu uchwala, co następuje:

§ 1. Ustala się następujące kąpieliska (zwane dalej kąpieliskami) na polskich obszarach morskich przyległych do obszaru miasta Helu na rok 2018:

1) Kąpielisko nr 1 – „Duża Plaża“:

a) wejście nr 66;

b) obszar kąpieliska:

- długość linii brzegowej kąpieliska wynosi – 100 mb, tj. wg kilometrażu wykazywanego pomiędzy KmH – 34.68, a KmH – 34.78;
- głębokość kąpieliska, licząc od linii brzegowej w głąb morza wynosi – 30 mb;
- lokalizacja kąpieliska – współrzędne geograficzne granic kąpieliska w formacie dziesiętnym (oraz w formacie: stopnie / minuty / sekundy):

□ prawy brzeg	□ lewy brzeg
N	E
współrzędne początku kąpieliska w strefie lądowej	
54.60125 (54°36'4,51")	18.82452 (18°49'28,26")
współrzędne końca kąpieliska w strefie lądowej	
54.59991 (54°35'59,7")	18.82253 (18°49'21,1")
współrzędne początku kąpieliska w strefie lądowej	
54.60103 (54°36'3,71")	18.82572 (18°49'32,58")
współrzędne końca kąpieliska w strefie lądowej	
54.59962 (54°35'58,64")	18.82367 (18°49'25,19")

c) termin otwarcia kąpieliska – 01.07.2018 r.;

d) termin zamknięcia kąpieliska – 31.08.2018 r.;

e) kąpielisko czynne w godz. – 09:00 – 17:00;

f) przewidywana maksymalna liczba osób korzystających dziennie z kąpieliska to ok. 500 plażowiczów.

2) Kąpielisko nr 2 – „Na Cyplu“:**a)** wejście nr 67;**b)** obszar kąpieliska:

- długość linii brzegowej kąpieliska wynosi – 100 mb, tj. wg kilometrażu wykazywanego pomiędzy KmH – 35.60, a KmH – 35.70;
- głębokość kąpieliska, licząc od linii brzegowej w głąb morza wynosi – 30 mb;
- lokalizacja kąpieliska – współrzędne geograficzne granic kąpieliska w formacie dziesiętnym (oraz w formacie: stopnie / minuty / sekundy):

□ prawy brzeg	□ lewy brzeg
N	E
współrzędne początku kąpieliska w strefie lądowej	
54.59406 (54°35'38,64")	18.81475 (18°48'53,1")
współrzędne końca kąpieliska w strefie lądowej	
54.59461 (54°35'40,62")	18.81597 (18°48'57,49")
współrzędne początku kąpieliska w strefie lądowej	
54.59357 (54°35'36,88")	18.81571 (18°48'56,55")
współrzędne końca kąpieliska w strefie lądowej	
54.59413 (54°35'38,88")	18.81691 (18°49'0,85")

c) termin otwarcia kąpieliska – 01.07.2018 r.;**d)** termin zamknięcia kąpieliska – 31.08.2018 r.;**e)** kąpielisko czynne w godz. – 09:00 – 17:00;**f)** przewidywana maksymalna liczba osób korzystających dziennie z kąpieliska to ok. 500 plażowiczów.**3) Kąpielisko nr 3 – „Mała Plaża“:****a)** usytuowane pomiędzy portem rybackim, a byłym portem wojennym;**b)** obszar kąpieliska:

- długość linii brzegowej kąpieliska wynosi – 100 mb, tj. wg kilometrażu wykazywanego pomiędzy KmH – 37.59, a KmH – 37.69;
- głębokość kąpieliska, licząc od linii brzegowej w głąb morza wynosi – 50 mb;
- lokalizacja kąpieliska – współrzędne geograficzne granic kąpieliska w formacie dziesiętnym (oraz w formacie: stopnie / minuty / sekundy):

□ prawy brzeg	□ lewy brzeg
N	E
współrzędne początku kąpieliska w strefie lądowej	
54.60804 (54°36'28,94")	18.79788 (18°47'52,37")
współrzędne końca kąpieliska w strefie lądowej	
54.60741 (54°36'26,67")	18.79907 (18°47'56,65")
współrzędne początku kąpieliska w strefie lądowej	
54.60761 (54°36'27,39")	18.79699 (18°47'49,16")
współrzędne końca kąpieliska w strefie lądowej	
54.60701 (54°36'25,22")	18.79808 (18°47'53,09")

c) termin otwarcia kąpieliska – 01.07.2018 r.;**d)** termin zamknięcia kąpieliska – 31.08.2018 r.;**e)** kąpielisko czynne w godz. – 10:00 – 18:00;

- f) przewidywana maksymalna liczba osób korzystających dziennie z kąpieliska to ok. 400 plażowiczów.

§ 2. Uchwała wchodzi w życie z dniem podjęcia.

UZASADNIENIE DO PROJEKTU UCHWAŁY

Na podstawie art. 18 ust. 2 pkt 15 ustawy z dnia 8 marca 1990 r. o samorządzie gminnym stwierdza się, że do wyłącznej właściwości rady gminy należy stanowienie w innych sprawach zastrzeżonych ustawami do kompetencji rady gminy.

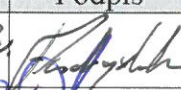




Art. 37 ust. 1 ustawy z dnia 20 lipca 2017 r. Prawo wodne stwierdza, że przez sezon kąpielowy – rozumie się przez to okres określony przez radę gminy w uchwale, o której mowa w art. 37 ust. 1, obejmujący okres między 1 czerwca, a 30 września.

Art. 37 ust. 2 ustawy z dnia 20 lipca 2017 r. Prawo wodne stwierdza, że rada określa, w drodze uchwały, corocznie do dnia 20 maja wykaz kąpielisk na terenie gminy lub na polskich obszarach morskich przyległych do danej gminy.

Nowelizacja ustawy Prawo wodne na podstawie art. 37 ust 2 ustawy Prawo wodne nałożyła na radę gminy obowiązek podjęcia uchwały w sprawie wykazu kąpielisk na terenie gminy.

Wniosek o ujęcie w wykazie kąpielisk składa organizator kąpieliska w terminie do 31 grudnia, roku poprzedzającego sezon kąpielowy. Takie wnioski organizatorzy kąpielisk złożyli w terminie określonym ustawą tj. 31.12.2017 r.

Biorąc powyższe pod uwagę, przedkładam projekt uchwały w tej sprawie i wnoszę o jej podjęcie.

Projekt uchwały przygotował			
Stanowisko służbowe	Imię i nazwisko	Data	Podpis
Kierownik Referatu Gospodarki Komunalnej	Dariusz ANDRYSKOWSKI	3.04.2018	
sekretarz miasta Helu	Marek DYKTA	01.04.2018	
Projekt uchwały sprawdzono pod względem prawnym			
radca prawny Urzędu Miasta Helu	Tadeusz TOMCZYK	06.04.18	
Z projektem uchwały zapoznałem się			
zastępca burmistrza Helu	Jarosław PAŁKOWSKI	09.04.2018	
skarbnik miasta Helu	Teresa RZEPKO	09.04.2018	
Projekt uchwały zatwierdzam do przesłania pod obrady Rady Miasta Helu			
burmistrz Helu	Dr Klemens Adam KOHNKE	06.04.2018	