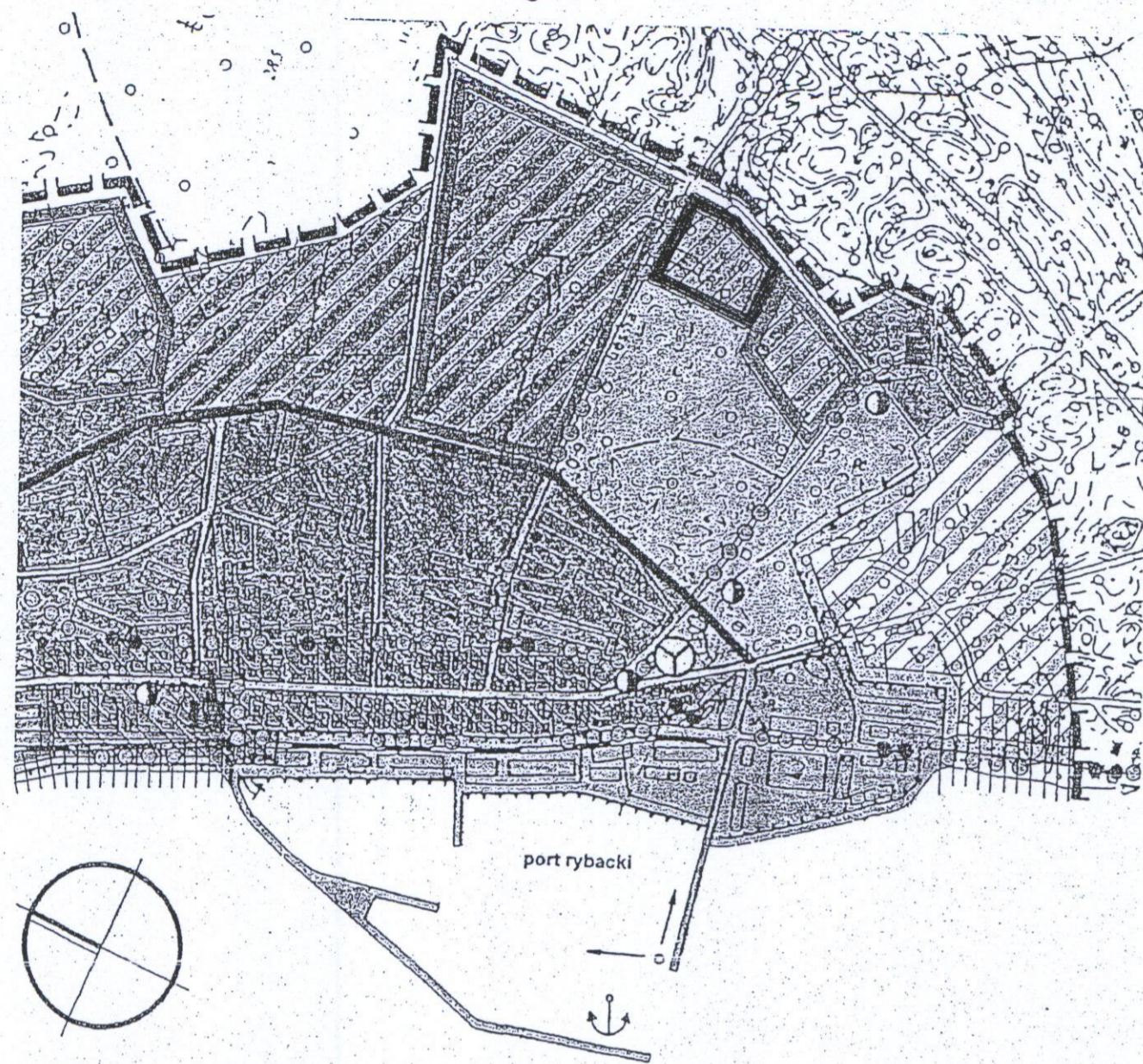


WYRYS ze „Studium uwarunkowań i kierunków zagospodarowania przestrzennego”



Zatoka Pucka

OZNACZENIA

- | | | | |
|--|---|--|--------------------------------------|
| | GRANICA TERENÓW ZAINWESTOWANIA MIEJSKIEGO | | DROGA WOJEWÓDZKA |
| | TERENY MIESZKANIOWO - USŁUGOWE | | DROGI POWIATOWE (POSTULOWANE) |
| | l.w. Z DUŻYM UDZIAŁEM ZIELENI WYSOKIEJ | | WAZNIEJSZE ULICE |
| | OBSZAR CENTRALNY | | CIĄGI PIESZE |
| | TERENY NAUKI, TURYSTYKI I WYPOCZYNKU | | ŚCIEŻKI ROWEROWE |
| | l.w. Z DUŻYM UDZIAŁEM ZIELENI WYSOKIEJ | | STACJA BENZYNOWA |
| | TERENY SPECJALNE (BEZ OKREŚLENIA RODZAJU UŻYTKOWANIA) | | KOŃCOWY PRZYSTANEK AUTOBUSOWY |
| | l.w. Z DUŻYM UDZIAŁEM ZIELENI WYSOKIEJ | | PAS TECHNICZNY (ZASIĘG ORIENTACYJNY) |
| | TERENY PORTOWE | | DOMINANTY KRAJOBRAZOWE |
| | TERENY URZĄDZEŃ KOMUNIKACJI | | PUNKTY WIDOKOWE |
| | TERENY PARKÓW I ZIELENI URZĄDZONEJ | | OSRODEK PRZYPLAZOWY |
| | POMNIKI PRZYRODY | | PRZYSTAŃ ZEGŁUGI PRZYBRZEŻNEJ |
| | TEREN CMENTARZA | | UJĘCIE WODY |
| | TEREN OGRODÓW DZIAŁKOWYCH | | OBSZARY OBJĘTE M.P.Z.P. |
| | TERENY PLĄZY NADMORSKIEJ | | |

100 200 300 400 500m

Załącznik Nr 1
do Uchwały Rady Miasta Helu
Nr XLVIII/281/10
z dnia 1 lipca 2010 roku


Wiceprzewodniczący
Rady Miasta Helu
Miroslaw Oniszczuk



MIEJSCOWY PLAN ZAGOSPODAROWANIA PRZESTRZENNEGO dla obszaru obejmującego działki geod. nr nr 150/1, 150/2, 150/3, 150/4 i 150/5 przy ul. Leśnej w m. Hel

MAPA SYTUACYJNO- WYSOKOŚCIOWA Z UZBROJENIEM TERENU DO CELÓW PROJEKTOWYCH

Skała 1: 500



Mapa aktualna pod względem S+ W+ U+ E na dzień 12.07.2007

NR SEKCJI 6-a-2, 6-a-4

ARK. MAPY -

"GEOBOSZ" USŁUGI GEODEZYJNE Zakład w Gdyni Puck ul. 1 maja 9, 84-100 Puck NIP 556-104-00-00, Regon 191099832 tel. (0-58) 673-19-64

Prace polowe Prace kameralne

GEODETA UPRAWNIONY Józef Szostowski Mar. zaw. M.G.P. I B, nr 8135

K.E.R.G 1968 / 2007 Puck dn. 17.07.2007 r.

UWAGA! Nie wyklucza się istnienia innych nie wykazanych na niniejszej mapie urządzeń podziemnych, które nie były zgłoszone do inwentaryzacji

Właściciel, władający, inwestor, są prawnie zobowiązani do ochrony znaków geodezyjnych na terenie inwestycji budowlanej (nieruchomości) (art. 15, 48 pkt. 3 Ustawy z dnia 17.05.89r. Dz. U. Nr 30, poz. 163 - Prawo geodez. i kartograf.)

Pomiar szczegółów metodą bezpośrednią bez prawnego ustalenia granic działek. Wszelkie trwałe obiekty budowlane podlegają wytyczeniu przez jednostkę

Województwo pomorskie
Powiat pucki
Miasto Hel
Obwód Hel
Działka 150/1, 150/2, 150/3, 150/4, 150/5

Zasięg opracowania

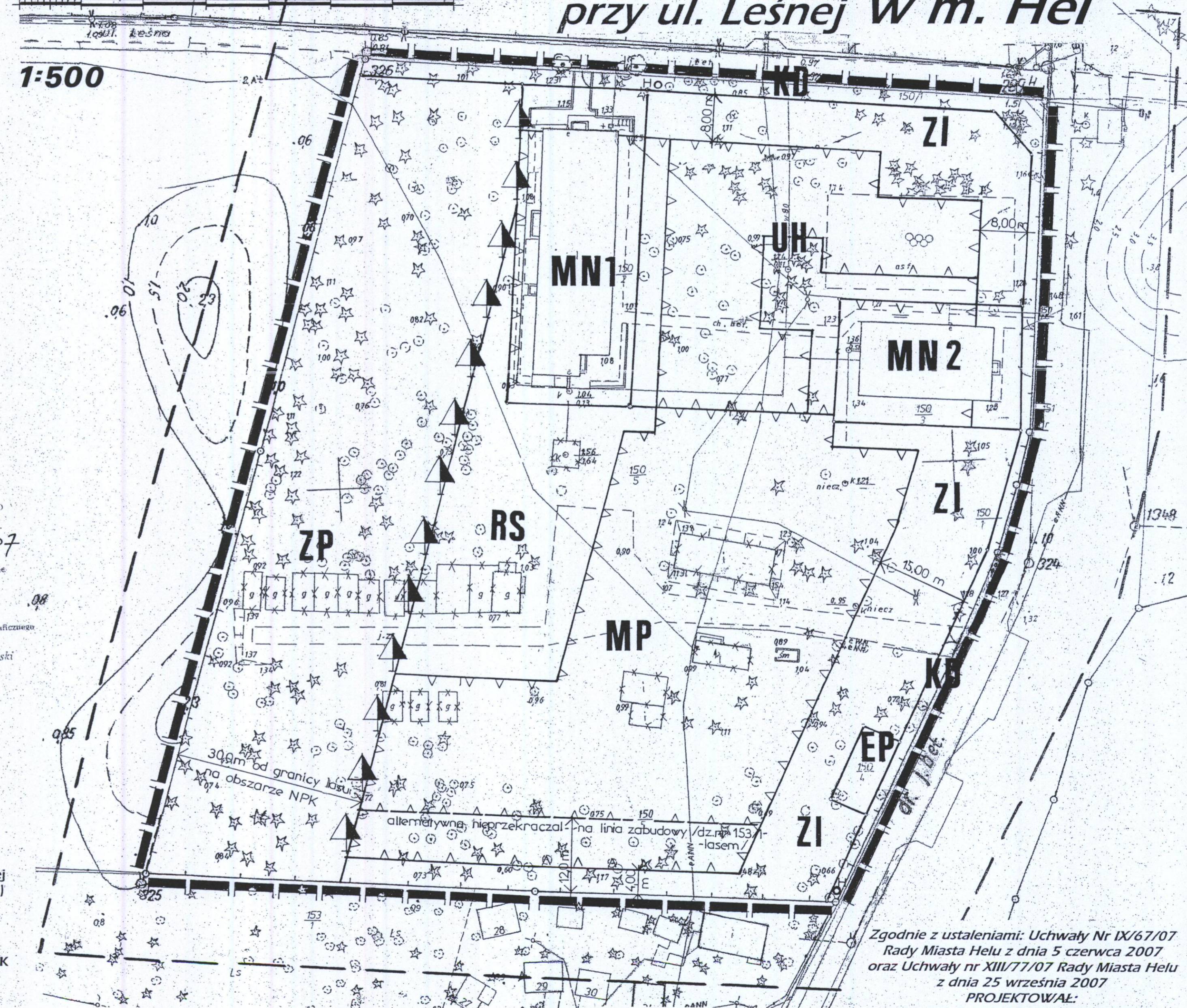
OZNACZENIA:

- granice opracowania
- linie rozgraniczające tereny o różnym sposobie użytkowania
- granice terenu zieleni parkowej od strony terenów leśnych
- nieprzekraczalne linie zabudowy

- MN1 i MN2 - tereny zabudowy mieszkaniowej o niskiej intensywności
- MP - tereny zabudowy mieszkaniowej, pensjonatowej, hotelowej lub apartamentowej z usługami towarzyszącymi (teren podniesiony do rzędnej min. 1,90 m n.p.m.)
- UH - teren zabudowy usługowej i handlowej (teren podniesiony do rzędnej min. 1,90 m n.p.m.)
- KD - projektowane drogi i tereny pod rozbudowę komunikacji
- ZP - zieleni parkowa - stanowiąca strefę 30 m od terenów leśnych na obszarze NPK
- ZI - zieleni izolacyjna
- RS - tereny rekreacji i sportu
- EP - stacja transformatorowa + przepompownia ścieków
- H - hydranty p.poż.

0 5 10 20 30 40 50 60 70

1:500



STAROSTWO POWIATOWE w PUCKU
Przyjęto do państwowego zasobu geodezyjnego i kartograficznego w dniu 2007.07.18
Nr OT. 137 - 29/07
(Podstawa: art. 12 i art. 40 ust. 2. Ustawy z dnia 17 maja 1998 r. - Prawo geodezyjne i kartograficzne Dz. U. Nr 30, poz. 163 i Nr 43, poz. 241.)

KIEROWNIK Zakładu Geodezyjno-Kartograficznego Józef Szostowski

Zgodnie z ustaleniami: Uchwały Nr IX/67/07 Rady Miasta Helu z dnia 5 czerwca 2007 oraz Uchwały nr XIII/77/07 Rady Miasta Helu z dnia 25 września 2007
PROJEKTOWAŁ:
mgr inż. arch. Miroslaw Kuczyński uprawn. Min. G.P.I B. nr 658/88
członek Północnej Okręgowej Izby Urbanistów nr G-042/2002

Cały teren objęty planem jest obszarem bezpośredniego zagrożenia powodzią,